



## Středověký hrad Fulštejn

Bohušov, okr. Bruntál, Moravskoslezský kraj

Pravěk, polovina 13. století – 17. století

 1,4 km

**Navigační bod:** N 50°14'18.31",  
E 17°42'36.39".

**Přístup:** Po červené turistické značce, která vede z centra obce Bohušov směrem na jihozápad, přes rekreační areál a řeku Osoblahu po pěšině vedoucí na vyvýšeninu nad řekou.

**Význam:** Rozsáhlý areál středověkého hradu s mohutným valovým opevněním, vybudovaný pravděpodobně v místě pravěkého hradiště z pozdní doby bronzové.

**Historie:** K nejstaršímu pravěkému osídlení lokality patrně patří mohutné \*valové \*opevnění v její východní části, které bylo později využito při budování středověkého hradu. Stáří této fortifikace není úplně jasné, na základě několika pravěkých keramických nálezů získaných při průzkumech hradního jádra bývá řazeno do pozdní doby bronzové. Samotný středověký \*hrad

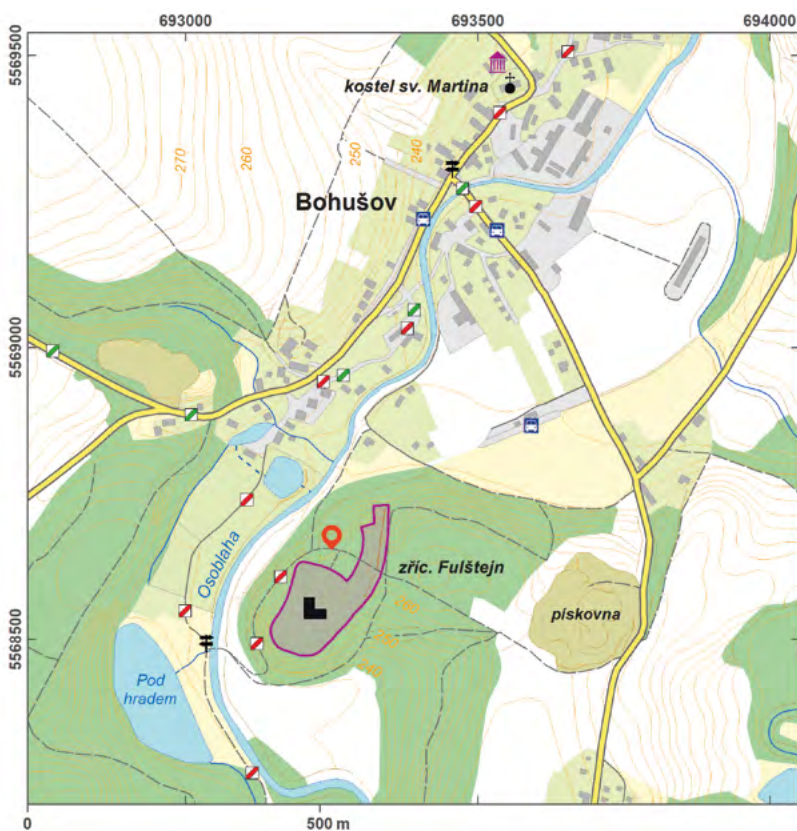
vystavěl Herbord I. z Fulštejna na popud olomouckého biskupa Bruna ze Schauenburka a držel jej určitou dobu s biskupem ve společném vlastnictví. Dne 6. listopadu 1255 pak biskup Bruno se souhlasem olomoucké kapituly postoupil hrad i pod ním položenou ves Gottfriedsdorf (později Fulštejn, dnes Bohušov) svému stolníku Herbordu I. lénem a Fulštejn pak po více než tři století plnil roli hlavního sídla jednoho z nejvlivnějších šlechtických rodů moravsko-slezského pomezí. Během česko-uherských válek byl hrad roku 1476 poškozen vojskem Matyáše Korvína a následně zde nejspíše proběhla rozsáhlá přestavba, která setřela původní podobu středověkého hradu. Tého stavební etapě náleží většina dodnes dochovaných relikvů zdva. Poslední z rodu Supů (Herbordů) z Fulštejna, Jan Sup (†1572), před svou smrtí v r. 1565 prodal hrad svému bratrovi Jiřímu, který jej r. 1567 předal zeti Václavu Sedlnickému z Choltic. Karlovi Kryštofu Sedlnickému

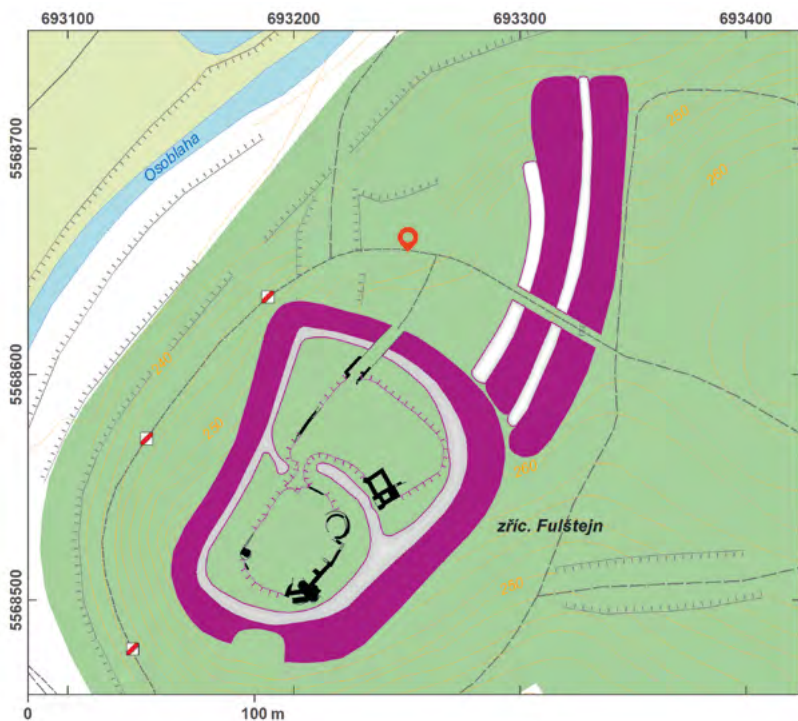
z Choltic byl pak v roce 1622 za účast ve stavovském povstání hrad spolu s veškerým majetkem zkonfiskován. Během třicetileté války byl hrad několikrát značně poničen, až jej nakonec obsadila a při svém odchodu vyhodila do povětří švédská vojska. Přestože byly učiněny pokusy o jeho opravu, poslední majitel, hrabě Julius Leopold z Hodic, přesunul sídlo vlastníků panství na zámek ve Slezských Rudolticích a hrad Fulštejn tak ztratil svůj význam a začal pustnout.

**Popis:** Pozůstatky hradu Fulštejna se nacházejí jihozápadně od Bohušova na vyvýšenině nad říčkou Osoblahou. Hradní jádro nepravidelného oválného tvaru má rozměry asi 100 × 55 m a je obklopeno hlubokým příkopem a valem. Přístup do něho byl zajištěn v severním nároží vstupním koridorem s mostem přes příkop. Jádro bylo patrně sekundárně rozděleno nepřilíhly hlubokým příkopem, s tím, že na severozá-

padě byl ponechán zhruba 5 m široký pás spojující obě části. Dochované relikty zdíva pocházejí pravděpodobně až z doby rozsáhlé přestavby hradu na konci 15. či na počátku 16. století. U jižní stěny západní části jádra (tzv. zadní hrad) jsou patrné pozůstatky trojdílné budovy, z níž se zachovala především vnější obvodová zeď a také okrouhlý plochý pahrbek s nedávno odkrytými relikty zdíva \*bergfritu. Ve východní části hradního jádra (tzv. přední hrad) se nacházejí zbytky dvouprostorové palácové renesanční budovy. U obou částí jádra jsou na různých místech dochovány fragmenty obvodových zdí. Předhradí je vymezeno na východě trojitou linií mohutných příkopů a valů a na severozápadě strmým srázem klesajícím k řece. Bylo také chráněno hradbou z lomového kamene, která je patrná na severozápadní straně. \*Úvozová cesta, která protíná a porušuje valové opevnění, byla vybudována někdy v novověku. [mz]

**Literatura:** Plaček 1996; Kouřil – Prix – Wihoda 2000; Kozák – Prix – Zezula 2011.





↑ Vstupní koridor s mostem do hradu. Foto M. Zezulová 2015

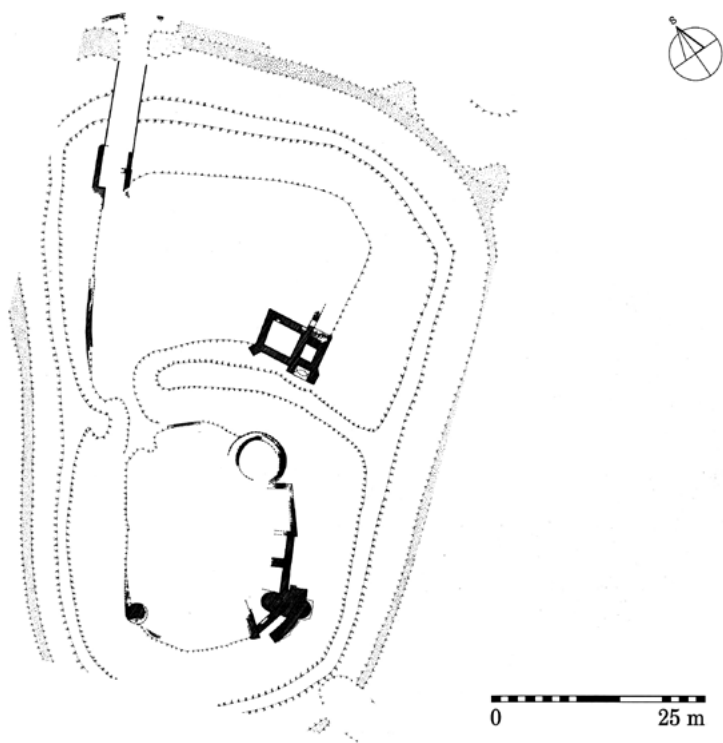
**Okolí:**

- (1) Hrozová (BR), kostel svatého archanděla Michaela – středověké nástěnné malby: N 50°12'37.30", E 17°43'7.22" (3,1 km).
- (2) Bohušov (BR), kostel svatého Martina – renesanční náhrobky příslušníků rodu Ful-

- štejnů a Sedlnických z Choltic, muzeum: N 50°14'43.55", E 17°42'52.99" (990 m).
- (3) Pelhřimovy (BR), ves s gotickým kostelem sv. Jiří, zaniklá po roce 1948: N 50°10'43.37", E 17°39'45.23" (7,3 km).



↑ Pozůstatek renesančního paláce od severovýchodu. Foto M. Zezulová 2015



↑ Hradní jádro. Podle Kouřil – Prix – Wihoda 2000